





Römerstein

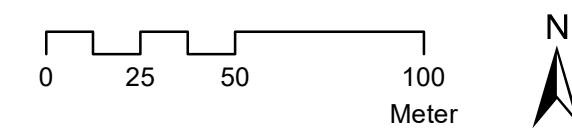
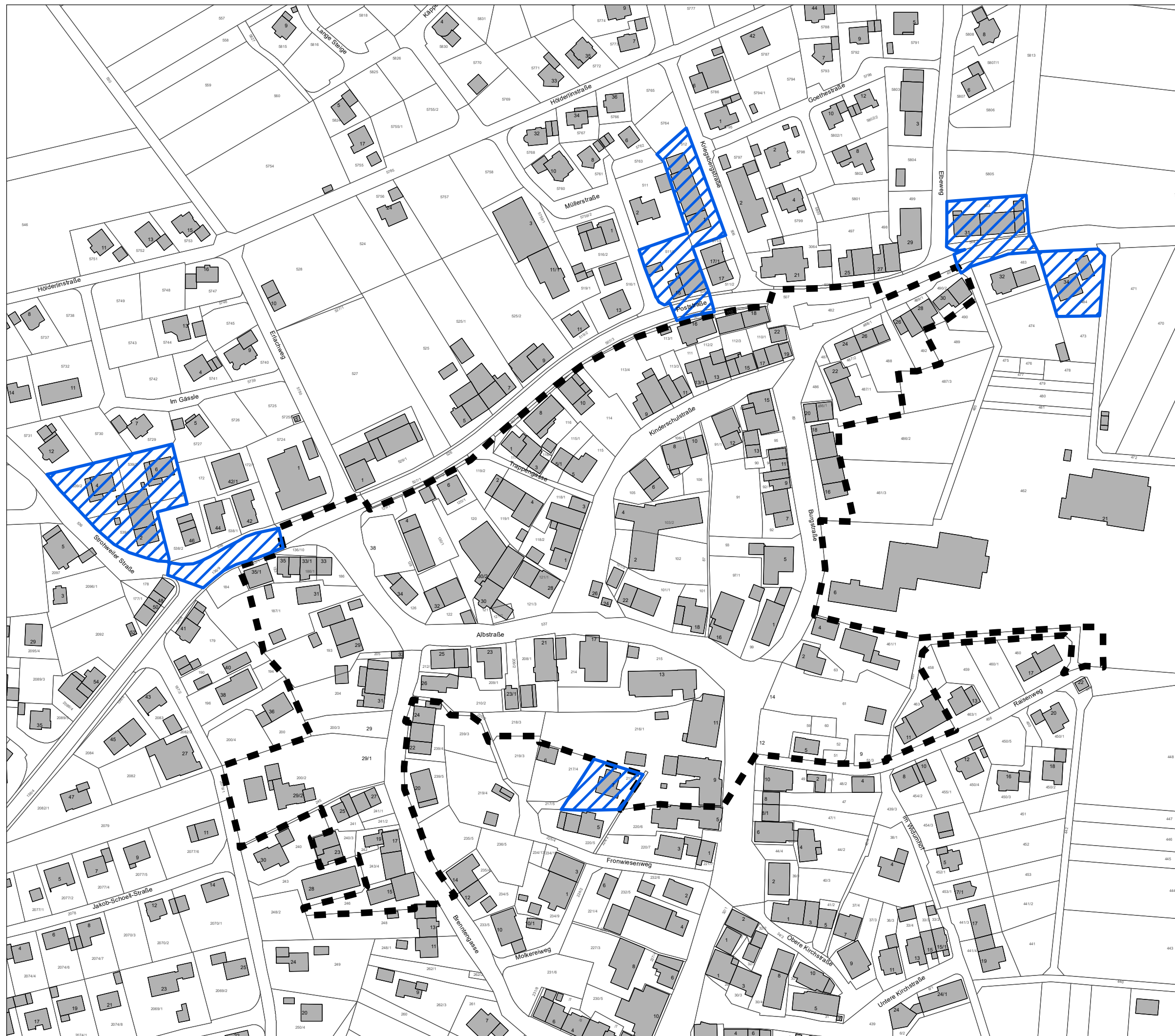
HEIMAT. ZUKUNFT. ERHOLUNG.

"Ortsmitte Böhringen 2"

Abgrenzung 2. Gebietserweiterung

Legende

-  Abgrenzung Sanierungsgebiet (ca. 7,33 ha)
-  Abgrenzung Untersuchungsgebiet geplante Erweiterung (ca. 0,89 ha)



22.06.2023